

Einsicht in Bebauungspläne

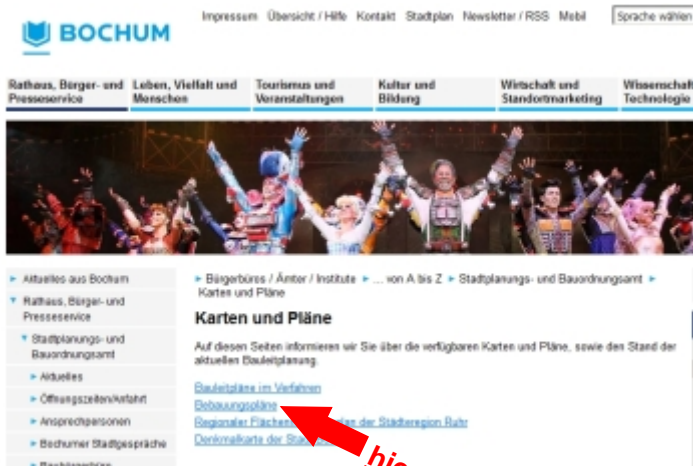
Anleitung Geoportal

1. URL: www.bochum.de/bebauungsplaene



Hier finden Sie alle rechtskräftigen Bebauungspläne, Aufstellungsbeschlüsse, Fluchtlinienpläne, Veränderungssperren und sonstige Satzungen.

2. Auswahl Bebauungspläne



The screenshot shows the top navigation bar of the Bochum website. It includes the Bochum logo, a search bar, and a language selection dropdown. Below the navigation bar is a horizontal menu with categories: Rathaus, Bürger- und Presseservice; Leben, Vielfalt und Menschen; Tourismus und Veranstaltungen; Kultur und Bildung; Wirtschaft und Standortmarketing; Wissenschaft Technologie. The main content area features a large image of a crowd celebrating. Below the image is a sidebar with a tree view of the website structure. The 'Karten und Pläne' section is highlighted, and a red arrow points to the 'Bebauungspläne' link.

BOCHUM

Impressum Übersicht / Hilfe Kontakt Stadtplan Newsletter / RSS Mobil Sprache wählen

Rathaus, Bürger- und Presseservice | Leben, Vielfalt und Menschen | Tourismus und Veranstaltungen | Kultur und Bildung | Wirtschaft und Standortmarketing | Wissenschaft Technologie

► Altbau aus Bochum
▼ Rathaus, Bürger- und Presseservice
▼ Stadtplanungs- und Bauordnungsamt
► Aktuelles
► ÖPNVszellen/Verkehr
► Ansprechpersonen
► Bedruker Stadtgespräche
► Nachrichten

► Bürgerbüros / Ämter / Institute ► ... von A bis Z ► Stadtplanungs- und Bauordnungsamt ► Karten und Pläne

Karten und Pläne

Auf diesen Seiten informieren wir Sie über die verfügbaren Karten und Pläne, sowie den Stand der aktuellen Bauleitplanung:

[Bauleitpläne im Verfahren](#)
[Bebauungspläne](#)
[Regionaler Flächen](#)
[Denkmalkarte der Stadt](#)

hier klicken!

3. Link zum Geoportal.

Bebauungspläne



Im Geoportal können Sie sich alle rechtskräftigen Bebauungspläne, Aufstellungsbeschlüsse und Begründungen anzeigen lassen.

Neben den Bebauungsplänen finden Sie hier auch alle Fluchtlinienpläne, Satzungen und Veränderungssperren.

Die dargestellten Dokumente dienen zu Informationszwecken und sind kein amtlicher Nachweis!

Planungsrechtliche Auskünfte können nur auf Grundlage der Originale erteilt werden.

Die Daten werden mit der zur Erfüllung öffentlicher Aufgaben erforderlichen Sorgfalt geführt. Es wird jedoch keine Gewähr für die Vollständigkeit und Richtigkeit dieser Daten übernommen.

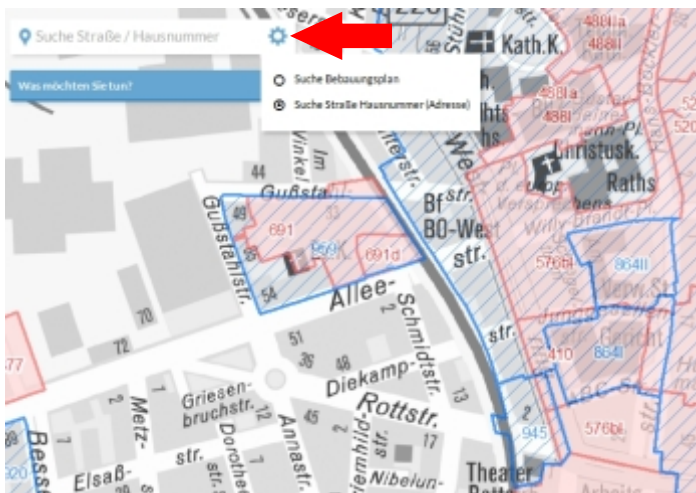
[Geoportal](#)



[Anleitung für das Geoportal](#)  (PDF-Datei)

[nach oben](#)

4. Wählen Sie ein Suchthema und geben Sie dann die gewünschte Adresse oder Bebauungsplannummer ein.

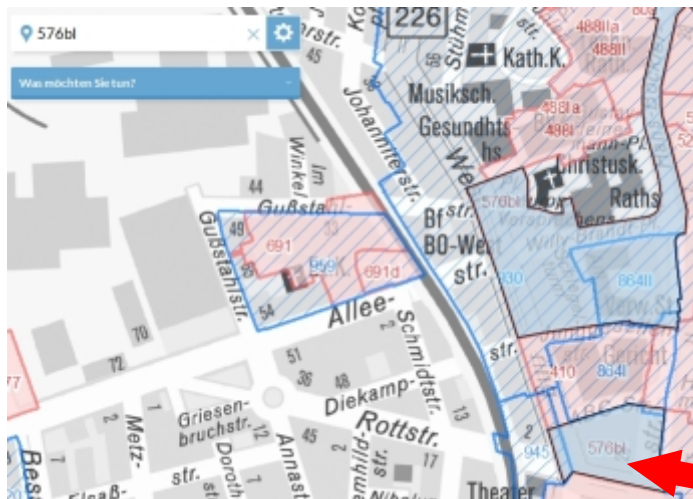


5a. Suche nach Straße, Hausnummer



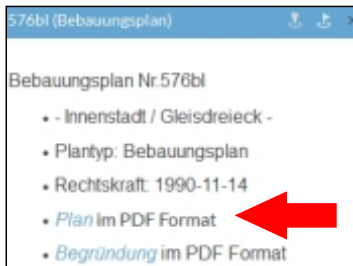
Das Ergebnis wird Ihnen jetzt mit einer Positionsmarke angezeigt.
Bitte klicken Sie mit der linken Maustaste in die Fläche.

5b. Suche nach Bebauungsplannummer



Das Ergebnis wird Ihnen jetzt durch eine graue Fläche angezeigt.
Bitte klicken Sie mit der linken Maustaste in die Fläche.

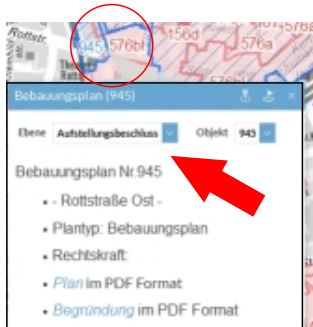
6. Das Ergebnisfenster



Im Ergebnisfenster können Sie jetzt die gewünschten Informationen abrufen.

7. Auswahl bei überlagerten Objekten

Diese Funktion ist nur bei der Suche Straße, Hausnummer und manuellen Suche aktiv, hier wird eine Liste der sich überlagernden Pläne angezeigt.



Aus dem Listenfeld den gewünschten Plan auswählen.

Bebauungsplanauskunft der Stadt Bochum

Stadtplanungs- und Bauordnungsamt | 61 32 - Planauslage

Technisches Rathaus | Hans- Böckler- Straße 19 | Zimmer 1.0.210 | 44787 Bochum

Servicenummer: [+49 234 910-1717](tel:+492349101717)

E-Mail: bebauungsplanauskunft@bochum.de

WEB: www.bochum.de/bebauungsplaene

Öffnungszeiten:

Montag, Dienstag, Freitag 8:00 Uhr - 13:00 Uhr

Mittwoch 8:00 Uhr - 16:00 Uhr

Donnerstag 8:00 Uhr - 18:00 Uhr

Postanschrift: Stadt Bochum | Stadtplanungs- und Bauordnungsamt | 44777 Bochum
